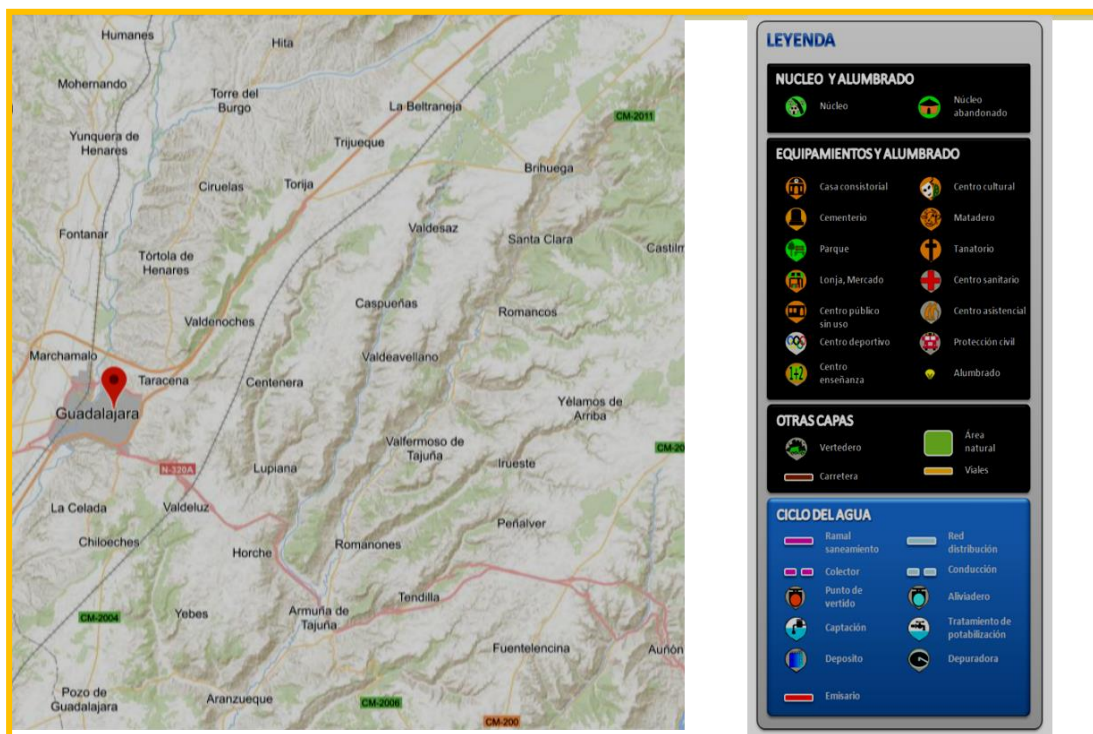


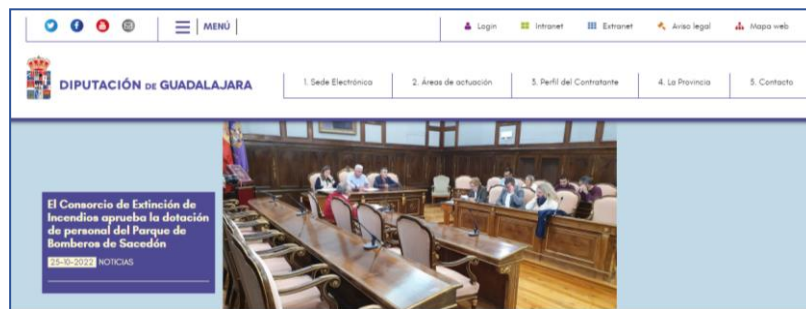
GUIA DEL USUARIO PROVINCIAL VISOR GEO – EIEL



Encuesta de Infraestructuras y Equipamientos Locales (EIEL)

1. ACCEDA A LA WEB: Diputación Provincial de Guadalajara.

<https://www.dguadalajara.es>



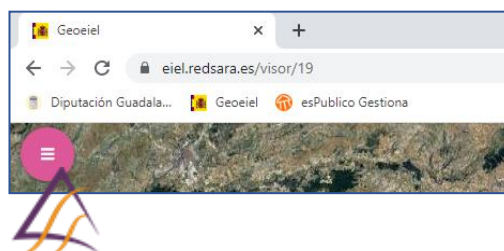
2. Haga CLIC en: Encuesta de Infraestructuras de Entidades Locales.



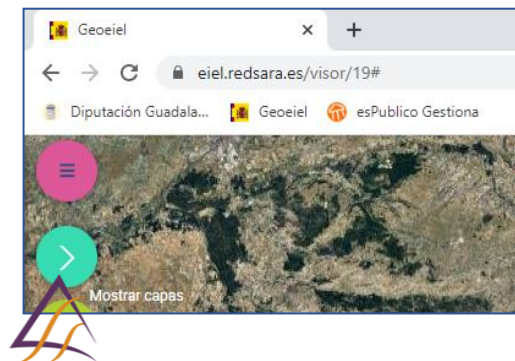
3. Haga CLIC en: Visor cartográfico GEO-EIEL.

<https://eiel.redsara.es/visor/19>

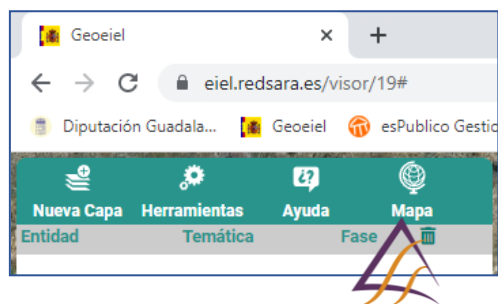
4. Haga CLIC en:



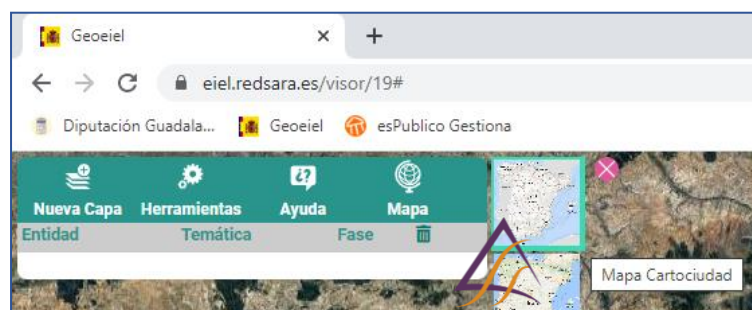
5. Haga CLIC en: **Mostrar capas.**



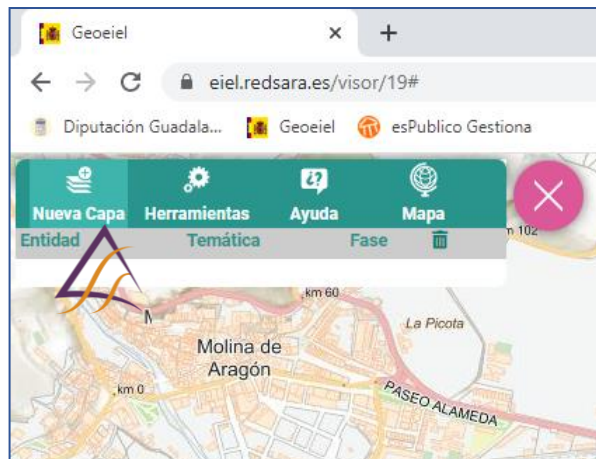
6. Haga CLIC en: **Mapa.**



7. Haga CLIC en: **Mapa Cartociudad.**



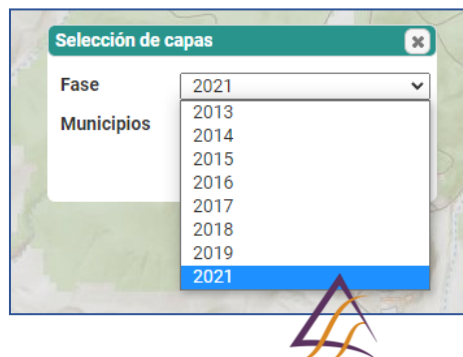
8. Haga CLIC en: Nueva capa.



9. Se abre la ventana, Selección de capas.

9.1. Haga CLIC en: Fase.

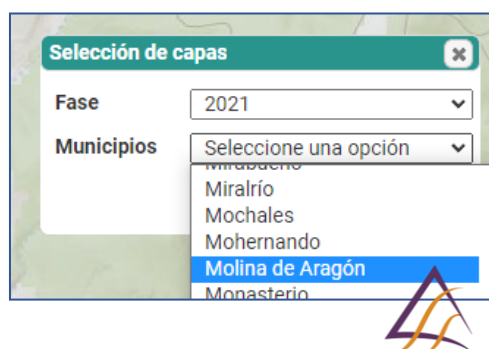
Se abre un desplegable que le permite elegir la Fase (anualidad) que quiera consultar.



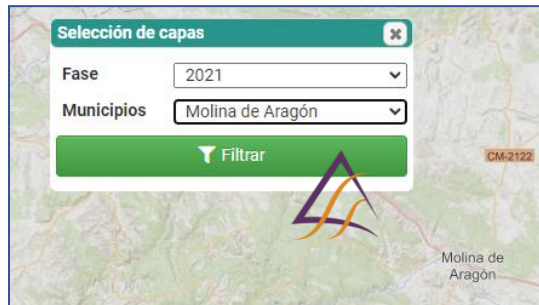
9.2. Haga CLIC en: Municipios.

Se abre un desplegable que le permite elegir el Municipio que quiera consultar.

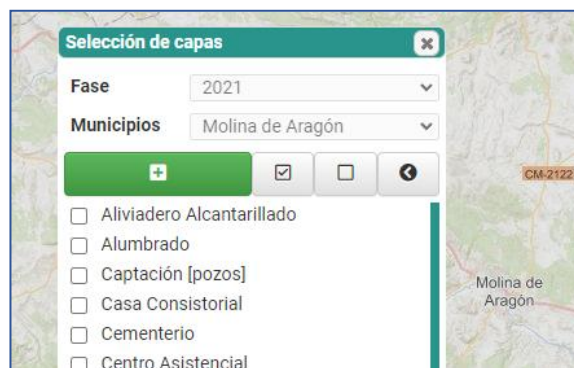
Ejemplo: Molina de Aragón.



10. Haga CLIC en: Filtrar.

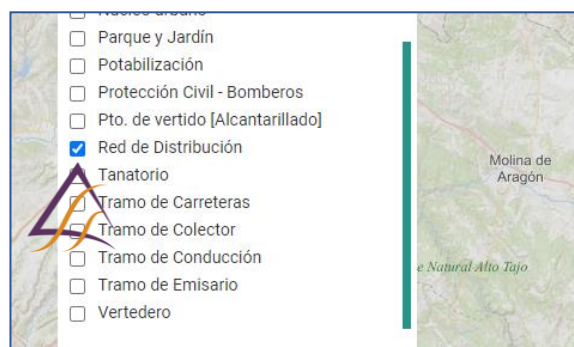


11. Se abre un desplegable con la relación de infraestructuras y equipamientos.



11.1. Haga CLIC en la infraestructura o equipamiento que quiera consultar.

Ejemplo: Red de distribución.

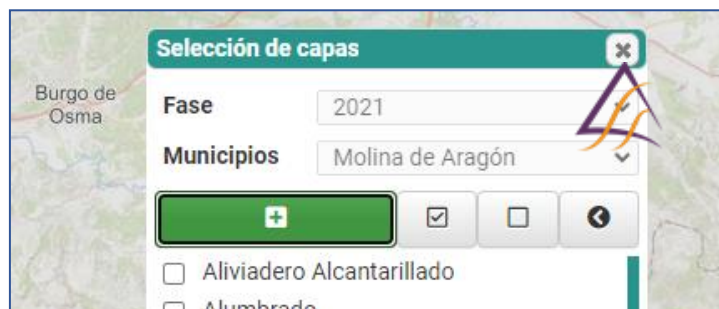


11.2. Haga CLIC en:



11.3.Haga CLIC en: 

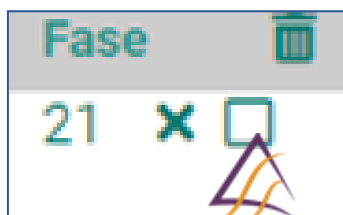
Se cierra la ventana Selección de capas.



11.4.Se activa automáticamente la ventana:



11.5.Haga CLIC en: 

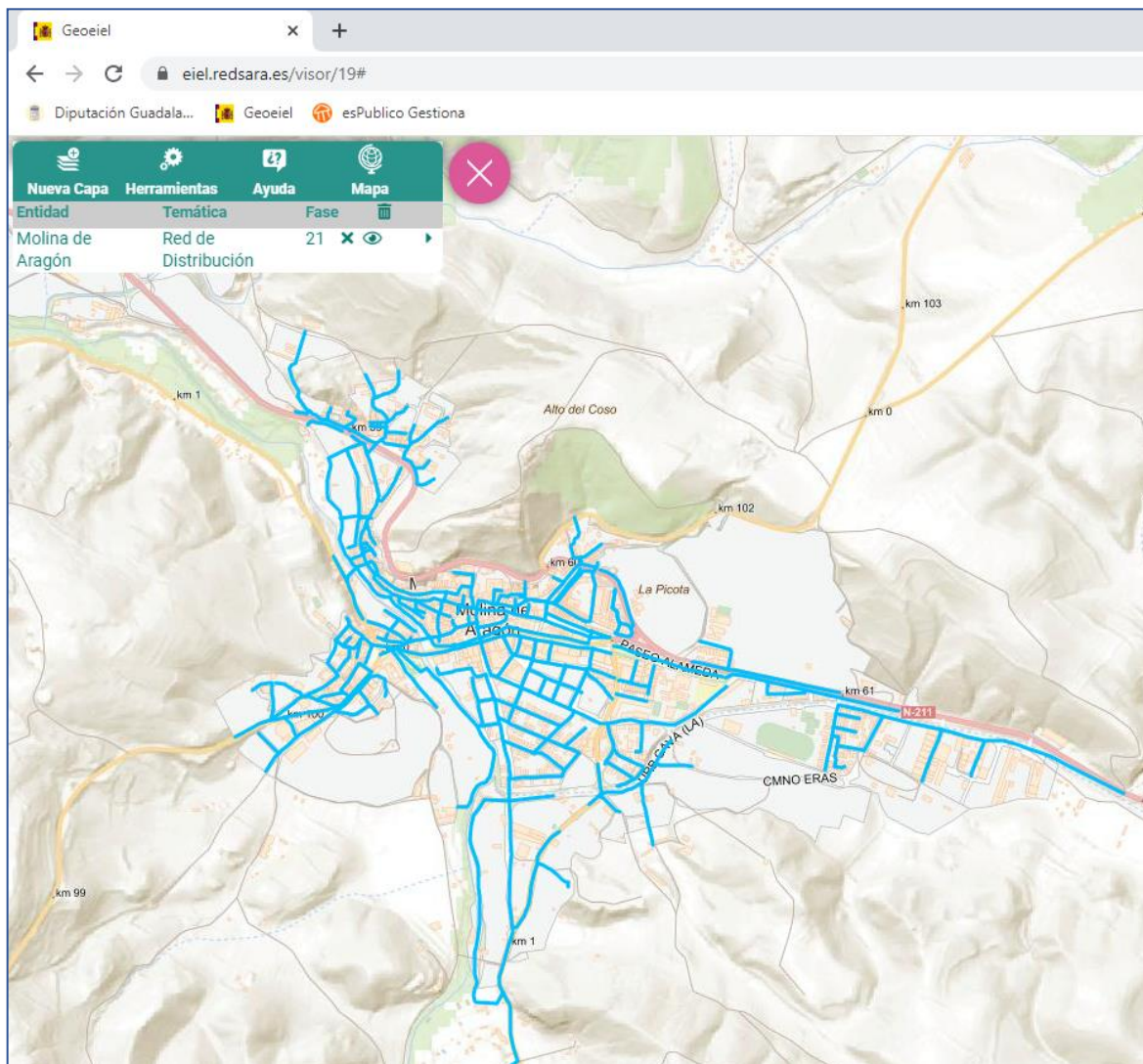


 se convierte en 

La infraestructura o equipamiento se ha hecho VISIBLE.

EJEMPLO PRÁCTICO. –

Fase: 2021.
Municipio: Molina de Aragón.
Capa: Red de Distribución.
Calle: RONDALLA SANTA CECILIA.

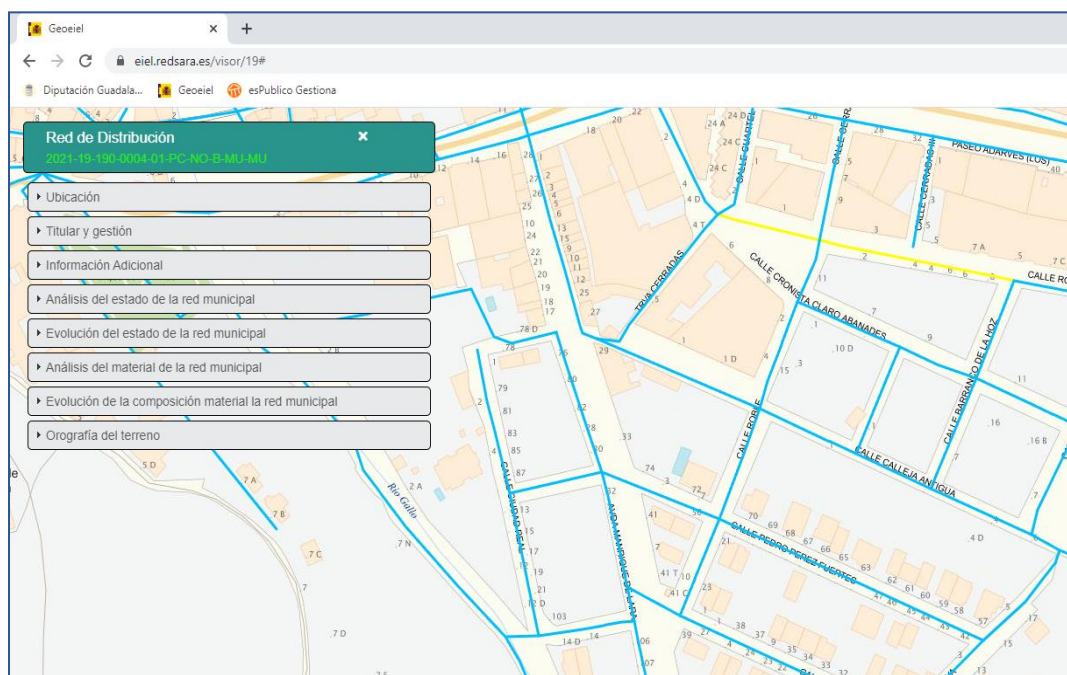


12. Haga CLIC sobre la CALLE que quiere consultar:

12.1. El tramo de CALLE se pondrá AMARILLO.



12.2. Aparece un desplegable con varias pestañas.

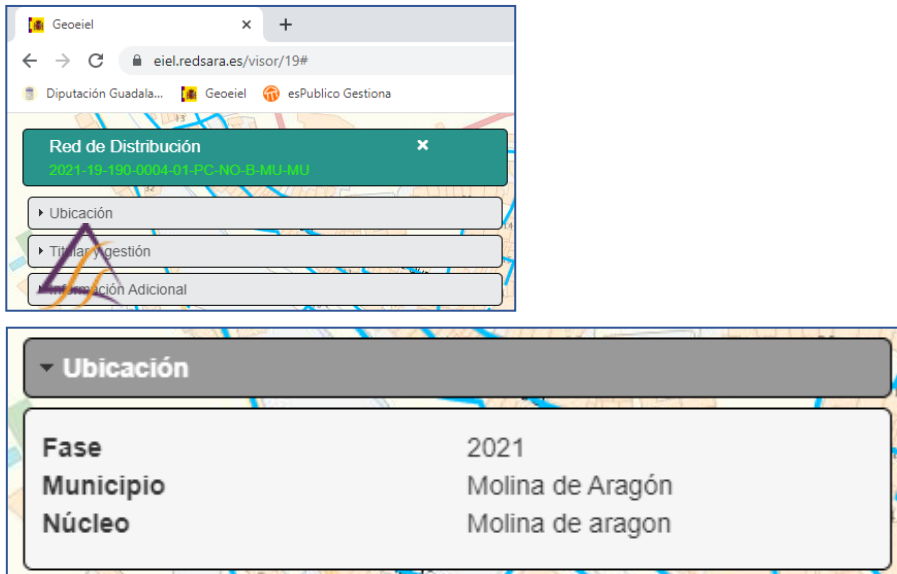


12.3. Haciendo CLIC en: Ubicación.

Obtenemos datos relativos a: Fase (Anualidad) / Municipio / Núcleo.

Comparando el mismo dato respecto a distintas Fases podemos comprobar la antigüedad de la red.

En caso de Barrios o Pedanías, estas quedarán denominadas como Núcleo.



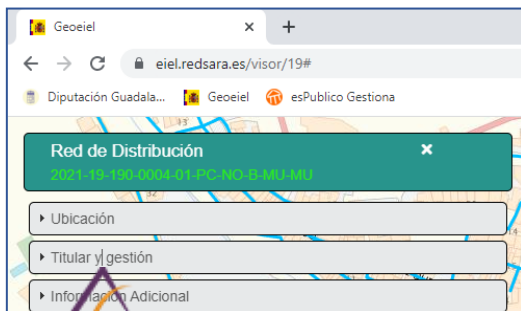
The screenshot shows a web browser window with the URL `eiel.redsara.es/visor/19#`. A dropdown menu titled 'Red de Distribución' is open, showing three options: 'Ubicación', 'Titular y gestión', and 'Información Adicional'. The 'Ubicación' option is selected, and a detailed data panel is displayed below it. The data panel shows the following information:

Ubicación	
Fase	2021
Municipio	Molina de Aragón
Núcleo	Molina de aragon

12.4. Haciendo CLIC en: Titular y gestión:

Obtenemos datos relativos a: Titularidad / Gestión.

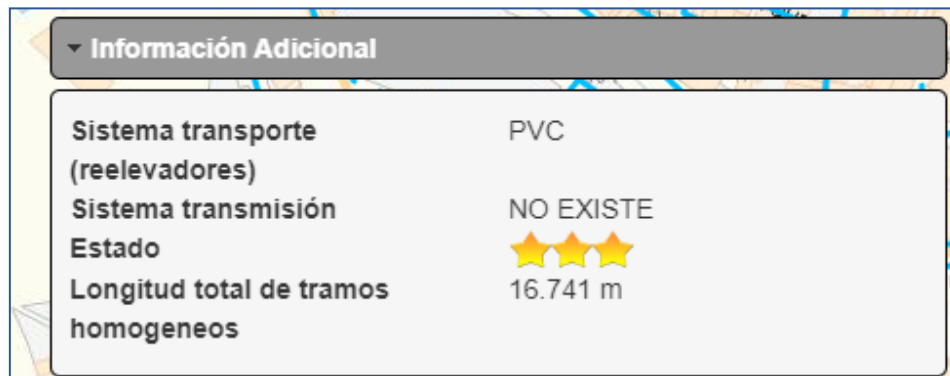
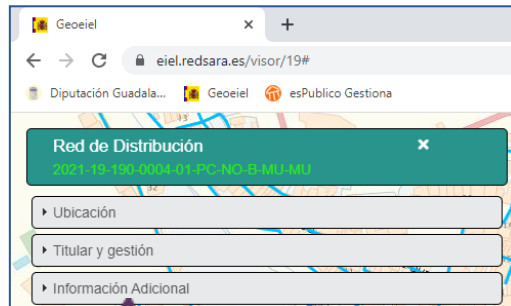
Generalmente Municipal, exceptuando tengamos el servicio externalizado, mediante Mancomunidad o Agencia del Agua.



The screenshot shows the same web browser window as in the previous image. The dropdown menu is now set to 'Titular y gestión', and the data panel below it is empty, indicating that no data is currently displayed for this category.

12.5. Haciendo CLIC en: Información Adicional.

Obtenemos datos relativos a: Sistema (Material) / Sistema transmisión / Estado.

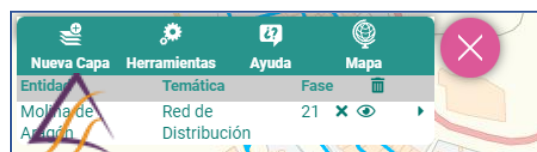


12.6. Haciendo CLIC en el resto de los BOTONES obtenemos datos relativos a:

- Análisis del estado de la red municipal.
- Evolución del estado de la red municipal
- Análisis del material de la red municipal
- Evolución de la composición material la red municipal
- Orografía.

13. Haciendo CLIC en:

Activamos nuevamente la ventana:



Repetimos desde el PASO 8, tantas veces como infraestructuras y/o equipamientos municipales queramos consultar.

CONSULTAS. –

Para cualquier consulta al respecto pueden dirigirse al:

Servicio de Centros Comarcales, Mantenimiento, Taller y Eficiencia Energética.

SECCIÓN CARTOGRAFÍA INFRAESTRUCTURAS MUNICIPALES (532).

Técnico responsable: **Ricardo Barbas Nieto.**

Teléfono: 949 88 75 00 – Extensión 177.

E – mail: rbarbas@dguadalajara.es

SEDE ELECTRÓNICA de la DIPUTACIÓN PROVINCIAL DE GUADALAJARA.

<https://dguadalajara.sedelectronica.es/info.0>



Catálogo de trámites

TRÁMITES DESTACADOS

- ★ Instancia General
- ★ Documentación Ayuntamientos para OBRAS PLANES PROVINCIALES (Trámite solo para Ayuntamientos)
- ★ Contratos de Obras: Presentación de documentación requerida a participantes en procedimiento de Contratación

Expone / Solicita

Expone

Como representante municipal del AYUNTAMIENTO / EATIM ..., me dirijo a CENTROS COMARCALES CARTOGRAFÍA INFRAESTRUCTURAS (532).

Solicita

Solicitar Información y/o comunicar modificaciones sobre la Encuesta de Infraestructuras y Equipamientos Locales (EIEL):
....

ENLACES DE INTERES. –

<https://www.dguadalajara.es>

<https://eiel.redsara.es/visor/19>

<http://eiel.dguadalajara.es/>

http://www.mptfp.es/porta1/politica-territorial/local/coop_econom_local_estado_fondos_europeos/eiel.html

<https://www.castillalamancha.es/gobierno/fomento/estructura/sgfomento/actuaciones/porta1-de-mapas-de-castilla-la-mancha>